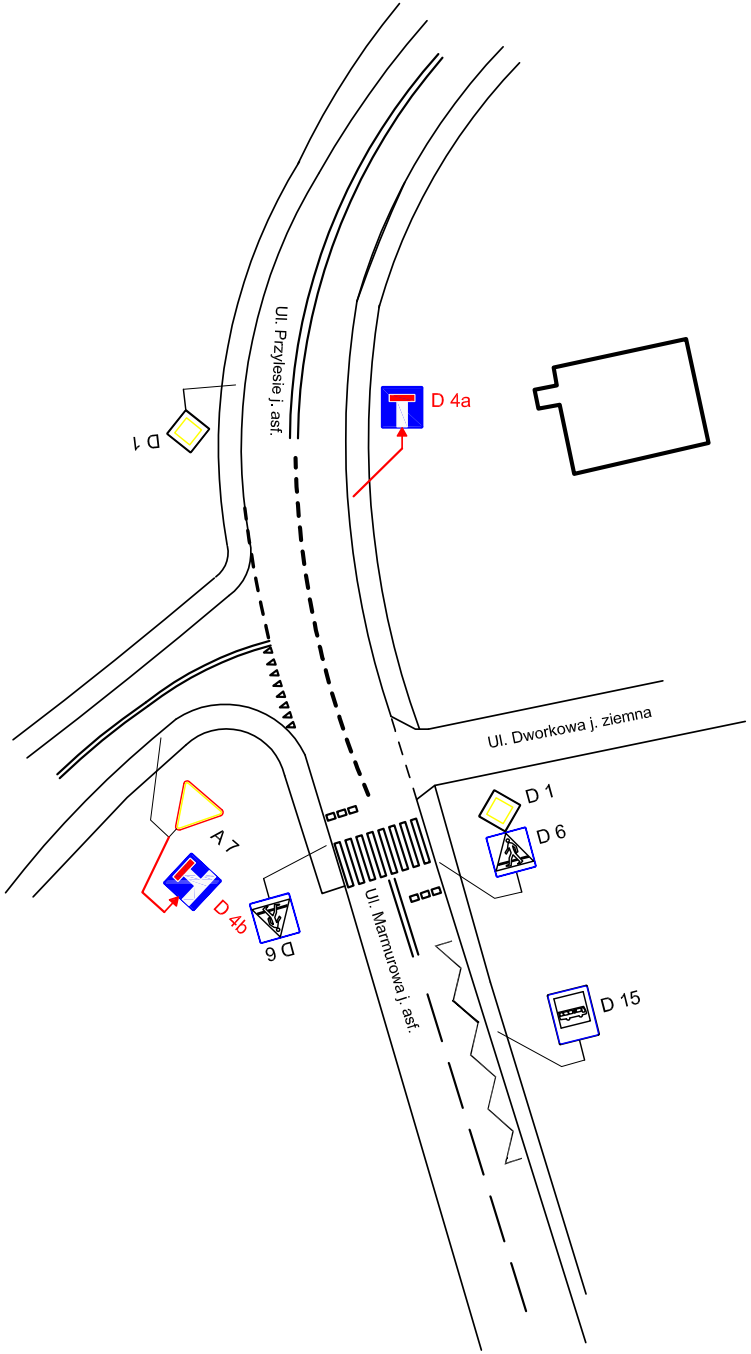
Ul. Przylesie j. asf.
D 4a
D 1
Ul. Dworkowa j. ziemna
D 1
D 6
A 7
D 4b
D 6
Ul. Marmurowa j. asf.
D 15

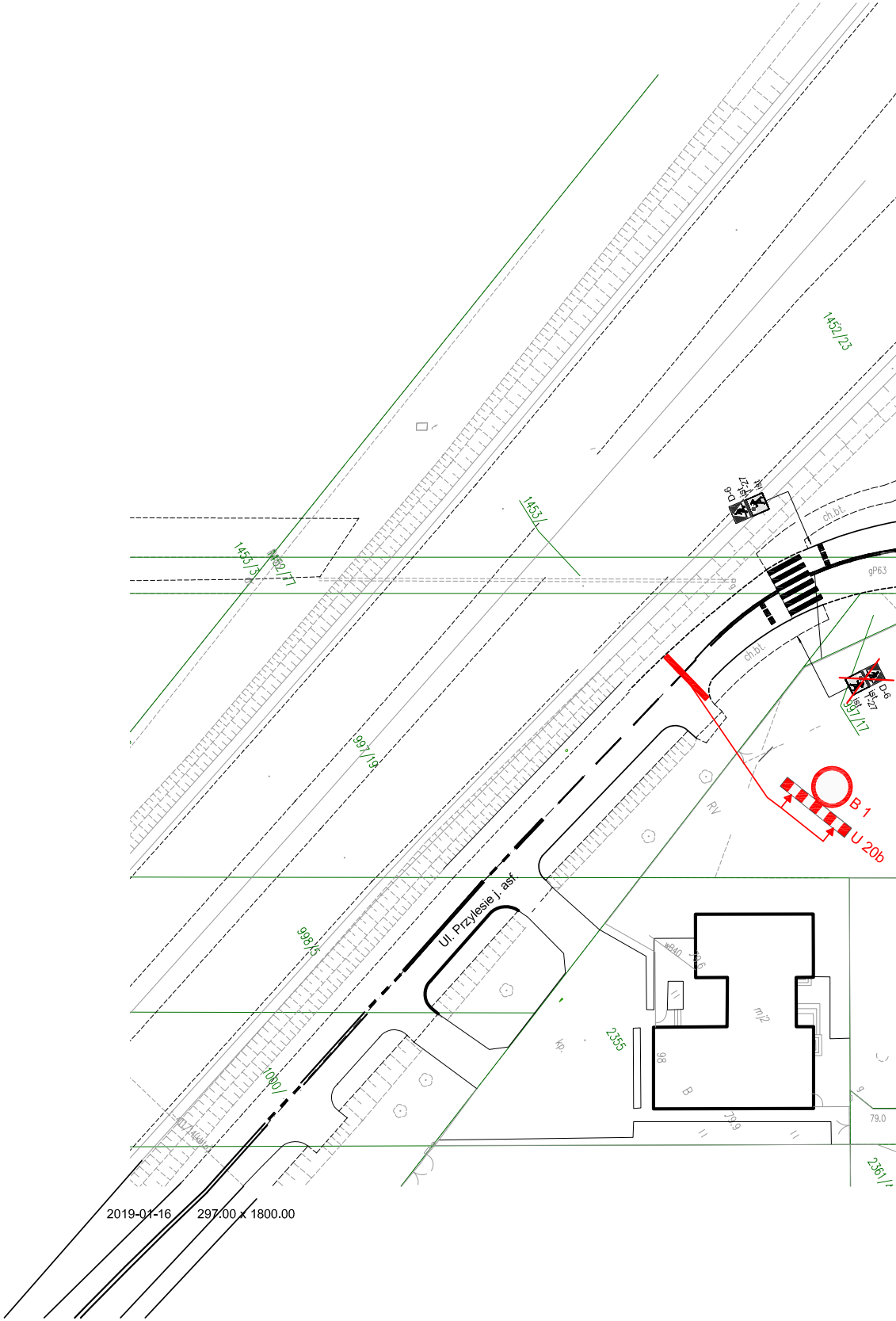
1452/23
1453/
1453/3
1452/77
D-6
ist-27
ist
ch.bt.
gP63
ch.bt.
D-6
ist-27
ist
997/17
997/19
B 1
U 20b
RV
998/15
Ul. Przylesie j. asf.
2355
1000/
B
79.0
2361/

2019-01-16 297.00 x 1800.00

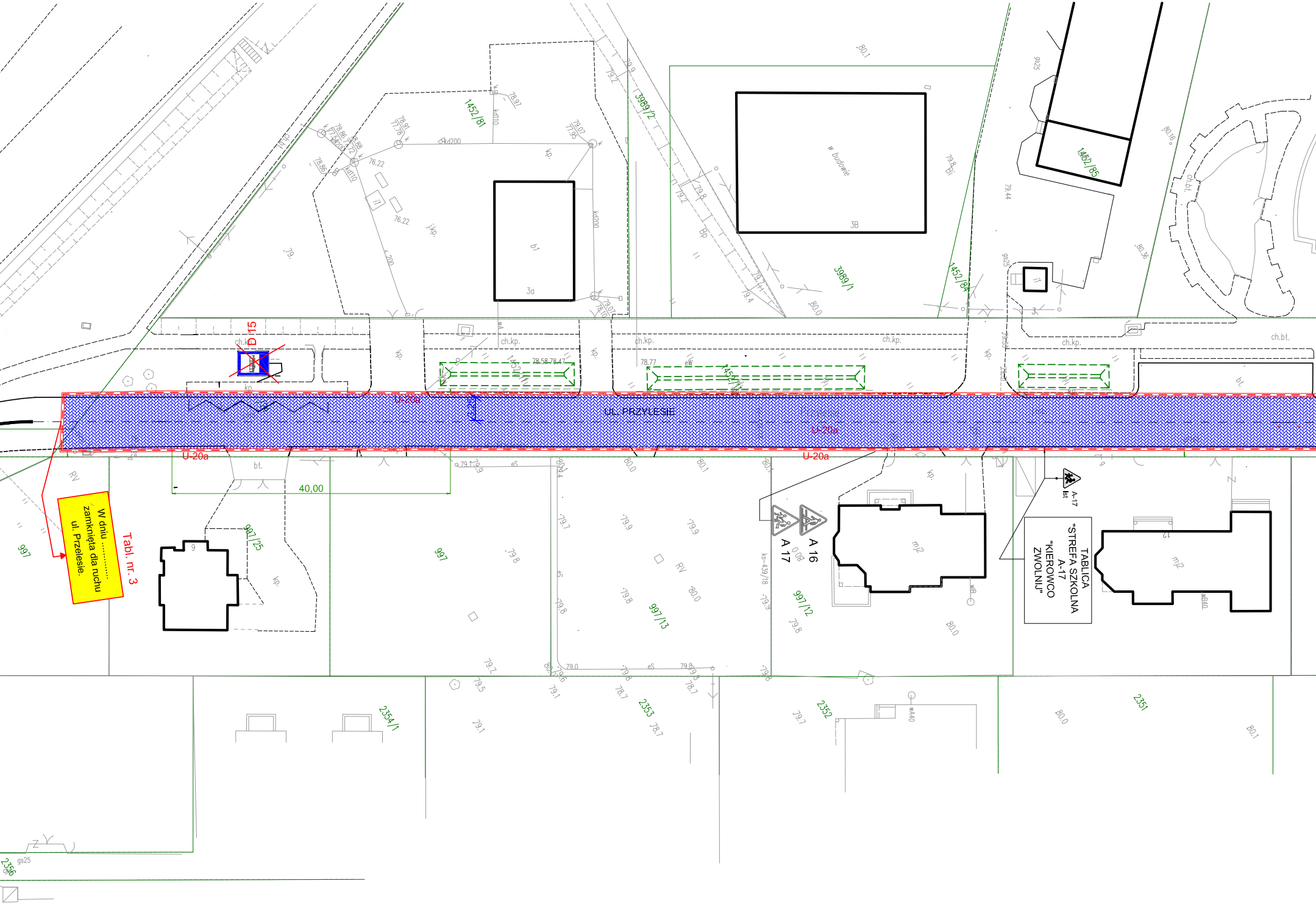
UL. PRZYLESIE
U-20a
U-20a
U-20a
U-20a
D 15
A 16
A 17
A-17
40,00
W dniu ....
zamknięta dla ruchu
ul. Przelesie.
Tabl. nr. 3
TABLICA
"STREFA SZKOLNA
A-17
"KIEROWCO
ZWOLNIJ"
1452/81
3989/2
3989/1
1452/84
1452/85
997
997/25
997/13
997/12
2354/1
2353
2352
2351
2356
3a
3B
w budowie
ch.kp.
ch.bt.
kp.
bt.
RV
mj2

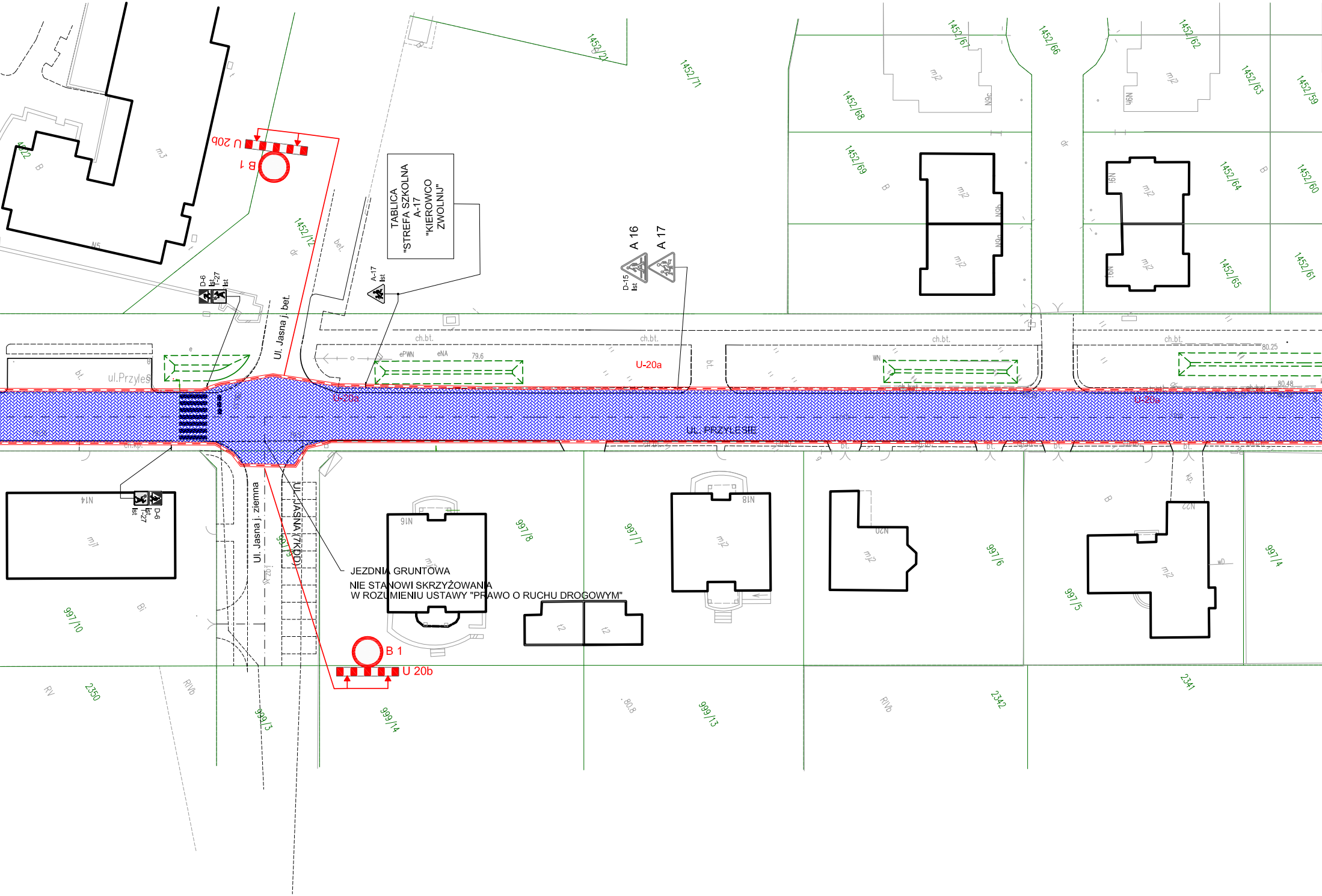

TABLICA
"STREFA SZKOLNA
A-17
"KIEROWCO
ZWOLNIJ"
A 16
A 17
D-15
Ist
A-17
Ist
D-6
Ist
T-27
Ist
U 20b
B 1
U-20a
UL. PRZYLESIE
ul.Przylesie
Ul. Jasna j. bet.
Ul. Jasna j. ziemna
UL. JASNA (7KDD)
JEZDNIA GRUNTOWA
NIE STANOWI SKRZYŻOWANIA
W ROZUMIENIU USTAWY "PRAWO O RUCHU DROGOWYM"
B 1
U 20b
ch.bt.
bt.
bet.
dr
ePWN
eNA
WN
79.6
80.25
80.48
80.8
1452/21
1452/71
1452/67
1452/66
1452/62
1452/63
1452/59
1452/68
1452/69
1452/64
1452/60
1452/65
1452/61
1452/12
997/8
997/7
997/6
997/5
997/4
997/10
2350
999/3
999/14
999/13
2342
2341
mj2
mj1
m3
t2
N5
N14
N16
N18
N20
N22
N9c
N9h
N9i
N9g
RV
RIVb
B
Bi

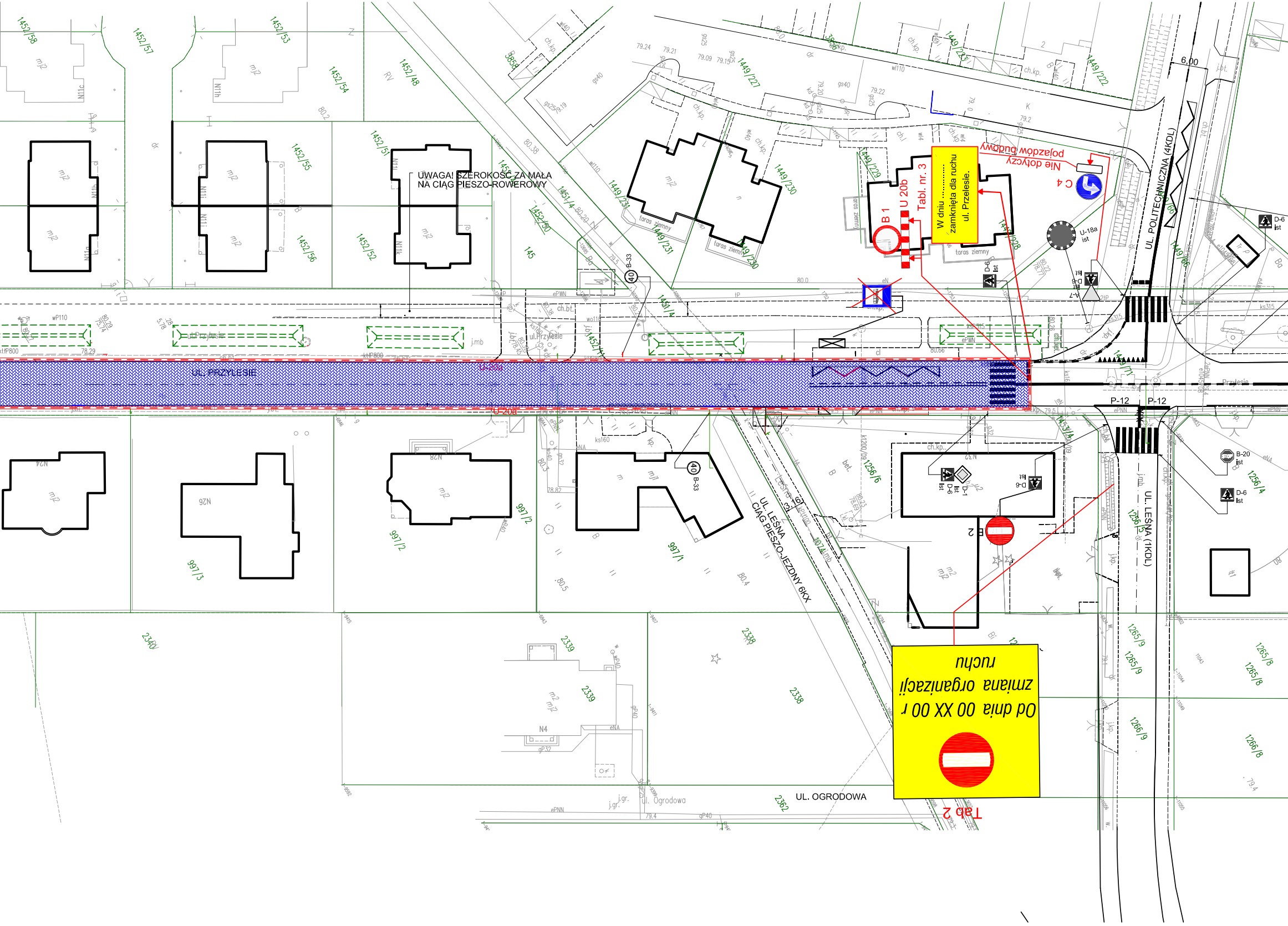
UWAGA! SZEROKOŚĆ ZA MAŁA
NA CIĄG PIESZO-ROWEROWY
UL. PRZYLESIE
U-20a
UL. POLITECHNICZNA (4KDL)
UL. LEŚNA (1KDL)
UL. LEŚNA
CIĄG PIESZO-JEZDNY 6KX
UL. OGRODOWA
W dniu ....
zamknięta dla ruchu
ul. Przylesie.
Tabl. nr. 3
U 20b
B 1
C 4
Nie dotyczy
pojazdów budowy
U-18a ist
D-6 ist
A-7
B-33
B-20 ist
P-12
B 2
Od dnia 00 XX 00 r
zmiana organizacji
ruchu
Tab 2
6,00

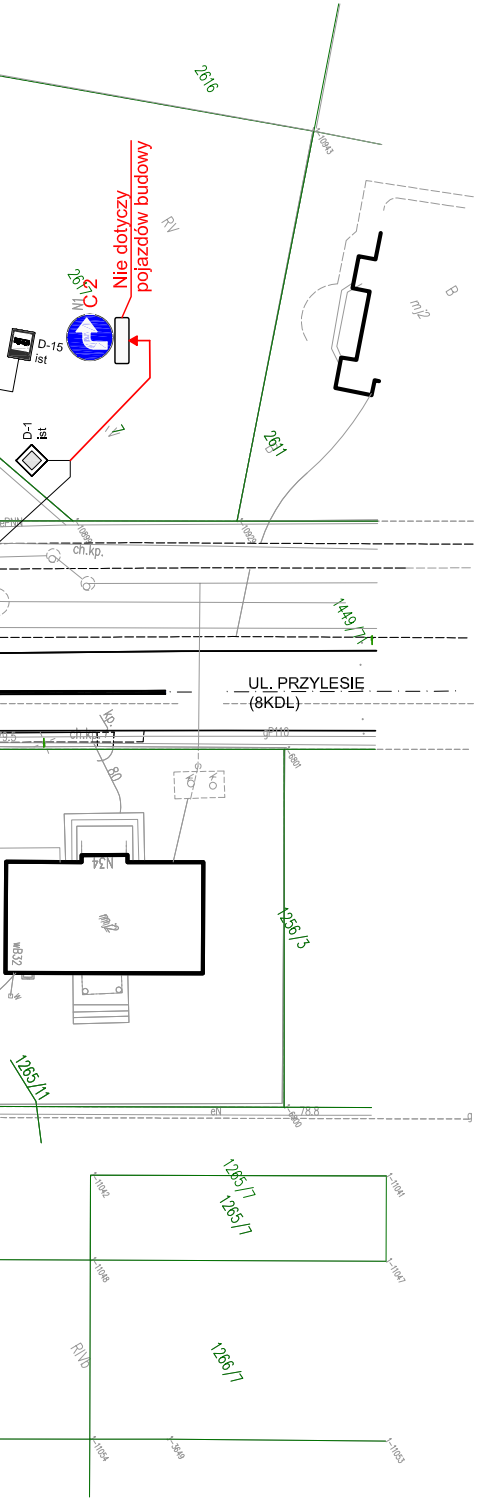
2616
Nie dotyczy pojazdów budowy
C-2
D-15 ist
D-1 ist
RV
B
mj2
2611
ch.kp.
1449/7
UL. PRZYLESIE
(8KDL)
N34
mj2
1256/3
1265/11
1265/7
1265/7
1266/7
RIVb

Uwaga: Znaki B-36 z tabliczkami oraz tablice nr 1 2 należy ustawić 5 dni przed planowanym wprowadzeniem czasowej organizacji ruchu.

▨ Miejsce prowadzonych robót całkowicie wyłączone z ruchu

▨ Miejsce prowadzonych robót częściowo wyłączone z ruchu Utrzymać wyjazd i wjazd do posesji oraz przejście przez istniejące przejścia. dla pieszych

D-1 Ist ISTNIEJĄCE OZNAKOWANIE PIONOWE

A-14 - proj. oznakowanie pionowe

D-15 ist ISTNIEJĄCE OZNAKOWANIE LIKWIDOWANE

B 36- istn. oznakowanie pionowe /do pozostawienia/

Inwestor:
Urząd Miasta i Gminy Jabłonna

MARTECH
03-285 Warszawa ul. Kondratowicza 29/34
tel. 501-891-679, 22 241 54 53
www.mzmartech.pl , kontakt@mzmartech.pl

Nr.rys. 3
Etap 3
Skala: 1:500

OBIEKT
Remont ul. Przylesie w m. Jabłonna

NAZWA
Projekt czasowej organizacji ruchu na czas remontu ulicy.
Wykonanie nawierzchni jezdni.

PROJEKTOWAŁ	mgr inż Marek Zieliński	04.2019	