

**ZARZĄDZENIE NR 56/2024**  
**WÓJTA GMINY JABŁONNA**

z dnia 14 maja 2024 r.

**w sprawie przeprowadzenia konsultacji społecznych z mieszkańcami Gminy Jabłonna w zakresie zmiany organizacji ruchu na ulicy Akademijnej i Politechnicznej w miejscowości Jabłonna**

Na podstawie art. 5a ust. 1 ustawy z dnia 8 marca 1990 r. o samorządzie gminnym (j. Dz. U. z 2024 r. poz. 609) w związku z Uchwałą nr XVI/159/2015 Rady Gminy Jabłonna z dnia 29 grudnia 2015 r. w sprawie zasad i trybu przeprowadzania konsultacji społecznych z mieszkańcami Gminy Jabłonna (Dz. Urz. Woj. Maz. z dnia 25 stycznia 2016 r. poz. 771) Wójt Gminy Jabłonna zarządza co następuje:

**§ 1. 1.** Przeprowadzić konsultacje społeczne z mieszkańcami w zakresie zmiany organizacji ruchu na ulicy Akademijnej i Politechnicznej w miejscowości Jabłonna uwzględniającej spowolnienie ruchu poprzez:

- 1) wykonanie urządzeń bezpieczeństwa w postaci U-16 typu;
- 2) wykonanie nowego oznakowania pionowego i poziomego;
- 3) budowa chodnika przy przesuniętym przejściu dla pieszych.

- koncepcja zmiany organizacji ruchu stanowi załącznik nr 1 do niniejszego zarządzenia.

2. Przeprowadzenie konsultacji w sprawie, o której mowa w ust. 1 ma na celu zebranie uwag do proponowanej koncepcji zmiany organizacji ruchu na ul. Akademijnej i Politechnicznej.

**§ 2. 1.** Konsultacje zostaną przeprowadzone w formie pisemnego, w tym elektronicznego zbierania uwag wzór formularza konsultacji stanowi załącznik nr 2 do niniejszego zarządzenia.

2. Informacja o konsultacjach zostanie upubliczniona na stronach: [www.jablonna.pl](http://www.jablonna.pl) oraz w Biuletynie Informacji Publicznej (BIP) Urzędu Gminy Jabłonna (w zakładce: inne informacje – konsultacje społeczne).

3. Miejscem składania formularzy jest:

- 1) Biuro Obsługi Interesanta Urzędu Gminy Jabłonna, ul. Modlińska 152, 05-110 Jabłonna (wejście A);
- 2) wrzutnia na korespondencję przy wejściu C do budynku Urzędu Gminy Jabłonna, od strony ul. Modlińskiej;
- 3) droga elektroniczna: [urząd@jablonna.pl](mailto:urząd@jablonna.pl) (tytuł: konsultacje społeczne/zmiana organizacji ruchu ul. Akademijna i Politechniczna).


**§ 3. 1.** Konsultacje w przedmiotowej sprawie odbędą się w dniach 14.05 – 30.06.2024 r.

2. Informacja o wynikach przeprowadzonych konsultacji społecznych zostanie podana do publicznej wiadomości nie później niż 60 dni kalendarzowych od dnia zakończenia procesu zbierania uwag poprzez zamieszczenie jej w BIP (w zakładce: inne informacje – konsultacje społeczne), na stronie internetowej Urzędu Gminy Jabłonna.

§ 4. Wykonanie zarządzenia powierzam Inspektorowi Ochrony Danych Osobowych.

Wójt Gminy

**Jarosław Chodorski**



# PROJEKT STAŁEJ ORGANIZACJI RUCHU

**Nazwa:**

NAZWA PROJEKTU:

**STAŁA ORGANIZACJA RUCHU NA UL. AKADEMIIJNEJ  
W MIEJSCOWOŚCI JABŁONNA, GMINA JABŁONNA**

NAZWA OPRACOWANIA:

**KONCEPCJA**

**Inwestor :**

**Urząd Gminy Jabłonna**  
05-110 Jabłonna, ul. Modlińska 152



**Projektant :**

**WojT Karol Tymiński**  
ul. Szkolna 52, 05 - 110 Jabłonna, Tel : 510 712 543

**WojT** Karol Tymiński



**Branża/Tom: DROGOWA - INŻYNIERIA RUCHU**

STANOWISKO	IMIĘ, NAZWISKO, UPRAWNIENIA	NR BUDOWY	PODPIS
PROJEKTANT	Mgr inż. Karol Tymiński	KONCEPCJA	

**JABŁONNA, MAJ 2024**



---

## SPIS TREŚCI

<b>I OPIS TECHNICZNY .....</b>	<b>3</b>
1. Przedmiot opracowania .....	3
2. Cel i zakres opracowania .....	3
3. Projekt sporządzono w oparciu o: .....	3
4. Charakterystyka drogi i ruchu na opracowywanym odcinku drogi.....	3
5. Rodzaj prowadzonych prac przy stałej organizacji ruchu .....	4
6. Istniejąca organizacja ruchu.....	4
7. UWAGI:.....	4
8. Okres wprowadzenia Organizacji Ruchu.....	5
<b>II CZĘŚĆ RYSUNKOWA .....</b>	<b>6</b>
Rys. 00 - Obszar powiatu z podziałem na gminy .....	6
Rys. 01 - Plan orientacyjny (1:10 000).....	6
Rys. 02_Koncepcja.....	7
Rys. 03_Koncepcja.....	8



## I OPIS TECHNICZNY

### 1. Przedmiot opracowania

Przedmiotem opracowania jest projekt stałej organizacji ruchu (koncepcja) związany ze zmianą tej organizacji ruchu w na ul. Akademijnej w miejscowości Jabłonna, gmina Jabłonna.

### 2. Cel i zakres opracowania

Głównym celem opracowania jest zaprojektowanie dodatkowego znakowania pionowego w postaci urządzeń bezpieczeństwa wymuszających na kierowcach zmniejszenie prędkości. Razem z progami zwalniającymi będzie towarzyszące takim urządzeniom oznakowanie pionowe.

Zostanie również dodatkowo przesunięte przejście dla pieszych w rejonie zakrętu znajdującego się na ul. Politechnicznej. Razem z przesunięciem przejścia dla pieszych zostanie po str. zachodnio-południowej wybudowany chodnik.

Zakres zmian został przedstawiony na rys. 02, 03.

### 3. Projekt sporządzono w oparciu o:

- Inwentaryzacje istniejącego terenu,
- Aktualną mapę zasadniczą w skali 1:500,
- Rozporządzenie Ministra Infrastruktury w sprawie szczegółowych warunków zarządzania ruchem na drogach oraz wykonywania nadzoru nad tym zarządzaniem (Dz. U. 2017 poz. 784),
- Rozporządzenie Ministra Infrastruktury w sprawie szczegółowych warunków technicznych dla znaków i sygnałów drogowych oraz urządzeń bezpieczeństwa ruchu drogowego i warunków ich umieszczania na drogach (Dz. U. 219 poz. 2311),
- Rozporządzenie Ministra Spraw Wewnętrznych i Administracji z dnia 24 lipca 2009 r. w sprawie przeciwpożarowego zaopatrzenia w wodę oraz dróg pożarowych (Dz.U.2009.124.1030 Dz. U. z dnia 6 sierpnia 2009 r.)
- Prawo o ruchu drogowym (Dz. U. 2022 poz. 988 ze zm.),
- Obowiązujące przepisy i normy,
- Inwentaryzacja istniejącego oznakowania przeprowadzona – **Maj 2024r.**

### 4. Charakterystyka drogi i ruchu na opracowywanym odcinku drogi

#### Ul. Akademijna (180169W):

- klasa drogi: **Z (2.KDZ i 3.KDZ)**
- kategoria drogi: **Gminna (180169W)**,
- prędkość dopuszczalna na drodze: **50km/h**,
- ilość jezdni i pasów: **1- jezdnia, 2 – pasy**,
- szerokość jezdni: **7.00 – 8.50 m**,
- nawierzchnia ulicy: **bitumiczna**,
- spadek poprzeczny jezdni: **daszkowy**,
- oświetlenie uliczne: **po str. północnej i południowej**,
- chodnik: **po str. południowej, północnej i po obu stronach**,
- ścieżka rowerowa: **po str. północnej i południowej**,
- ruch samochodów/pojazdów zaobserwowany w trakcie wizji lokalnej: **średni**,
- ruch pieszy: **mały**.



---

**Ul. Politechniczna**

- klasa drogi: **L (7KDL i 4KDL)**
- kategoria drogi: **Gminna i Wewnętrzna**
- prędkość dopuszczalna na drodze: **50km/h i 30km/h,**
- ilość jezdni i pasów: **1- jezdnia, 2 – pasy,**
- szerokość jezdni: **6.26 m,**
- nawierzchnia ulicy: **bitumiczna,**
- spadek poprzeczny jezdni: **daszkowy,**
- oświetlenie uliczne: **po str. zachodnio-południowej,**
- chodnik: **po str. południowej, północnej i po obu stronach,**
- ścieżka rowerowa: **brak,**
- ruch samochodów/pojazdów zaobserwowany w trakcie wizji lokalnej: **średni,**
- ruch pieszy: **mały.**

**5. Rodzaj prowadzonych prac przy stałej organizacji ruchu**

- Wykonanie urządzeń bezpieczeństwa w postaci U-16,
- Wykonanie nowego oznakowania pionowego i poziomego,
- Budowa chodnika przy przesuniętym przejściu dla pieszych.

Zakres prac został przedstawiony na rys. 02, 03.

**Każdy wykonawca powinien samodzielnie policzyć sobie ilość potrzebne do usunięcia i wykonania oznakowania pionowego i poziomego)**

**6. Istniejąca organizacja ruchu**

Istniejąca organizacja ruchu została przedstawiona na rys. 02, 03.

**7. UWAGI:**

**7.1 WSZYSTKIE PRACE ZWIĄZANE Z S.O.R<sup>1</sup> NALEŻY ZGŁOSIĆ I UZYSKAĆ POZWOLENIE NA WPROWADZENIE ZMIAN OD ZARZĄDCY TERENU**

**7.2 PRZED ROZPOCZĘCIEM PRAC ZWIĄZANYCH Z S.O.R. TRZEBA MIN. 7 DNI WCZEŚNIEJ POWIADOMIĆ ZARZĄDCĘ DROGI, ZARZĄDZAJĄCEGO RUCHEM ORAZ DOKONAĆ ZGŁOSZENIA DO NADZORU RUCHU I INNYCH PODMIOTÓW ZGODNIE Z OBWIESZCZENIE MINISTRA INFRASTRUKTURY I BUDOWNICTWA z dnia 24 marca 2017 r.w sprawie ogłoszenia jednolitego tekstu rozporządzenia Ministra Infrastruktury w sprawie szczegółowych warunków zarządzania ruchem na drogach oraz wykonywania nadzoru nad tym zarządzaniem**

**7.3 PRZED ROZPOCZĘCIEM PRAC MIN 7 DNI WCZEŚNIEJ NALEŻY RÓWNIEŻ PISEMNIEM POWIADOMIĆ:**

---

<sup>1</sup> Stała Organizacja Ruchu



- **WYDZIAŁ RUCHU DROGOWEGO KOMENDY POWIATOWEJ, 05-120 Legionowo, ul. Jagiellońska 26B, tel.: 47 724-83-99**
- **Urząd Gminy Jabłonna - Wydział Gospodarki Komunalnej, 05-110 Jabłonna, ul. Modlińska 152, e-mail: [urząd@jablonna.pl](mailto:urząd@jablonna.pl)**
- **DZIAŁ ORGANIZACJI PRZEWOZÓW ZTM NA MINIMUM 7 DNI ROBOCZYCH PRZED PLANOWANYM WDROŻENIEM NOWEJ CZASOWEJ ORGANIZACJI RUCHU ( E-MAIL: [ZTM@ZTM.WAW.PL](mailto:ZTM@ZTM.WAW.PL), [REMONTY@ZTM.WAW.PL](mailto:REMONTY@ZTM.WAW.PL))**

**7.4 WSZYSTKIE ZNAKI POWINNY SPEŁNIAĆ WYMAGANIA I BYĆ USTAWIONE WG OBWIESZCZENIE MINISTRA INFRASTRUKTURY Z DNIA 9 WRZEŚNIA 2019 R. W SPRAWIE OGŁOSZENIA JEDNOLITEGO TEKSTU ROZPORZĄDZENIA MINISTRA INFRASTRUKTURY W SPRAWIE SZCZEGÓŁOWYCH WARUNKÓW TECHNICZNYCH DLA ZNAKÓW I SYGNAŁÓW DROGOWYCH ORAZ URZĄDZEŃ BEZPIECZEŃSTWA RUCHU DROGOWEGO I WARUNKÓW ICH UMIESZCZANIA NA DROGACH (DZ.U. 2019 poz 2311)**

**7.5 WYKONAWCA MA OBOWIĄZEK UTRZYMAĆ BEZPIECZNY I SWOBODNY DOJAZD I DOJŚCIE DO SWOICH POSESJI MIESZKAŃCOM ULICY NA KTÓREJ BĘDĄ PROWADZONE PRACE (W REJONIE PRAC)**

**7.6 WSZYSTKIE ZNAKI DROGOWE POWINNY WYKAZYWAĆ WŁAŚCIWOŚCI ODBŁASKOWE WG ( Dz. U. 219 poz. 2311) I NALEŻY UTRZYMYWAĆ JE W STANIE CZYSTYM**

**7.7 MATERIAŁY Z JAKICH BĘDZIE WYKONANY PRÓG ZWALNIAJACY NALEŻY ZATWIERDZIĆ I UZGODNIĆ Z ZARZADCĄ DROGI**

**7.8 NALEŻY ZASTOSOWAĆ SIĘ DO UWAG DOŁĄCZONYCH W OPINIACH DO PROJEKTU CZASOWEJ ORGANIZACJI RUCHU**

## **8. Okres wprowadzenia Organizacji Ruchu**

Przewidywany okres wprowadzenia Stałej Organizacji ruchu to :

**- r.**

Opracował:

Karol Tymiński

## II CZĘŚĆ RYSUNKOWA

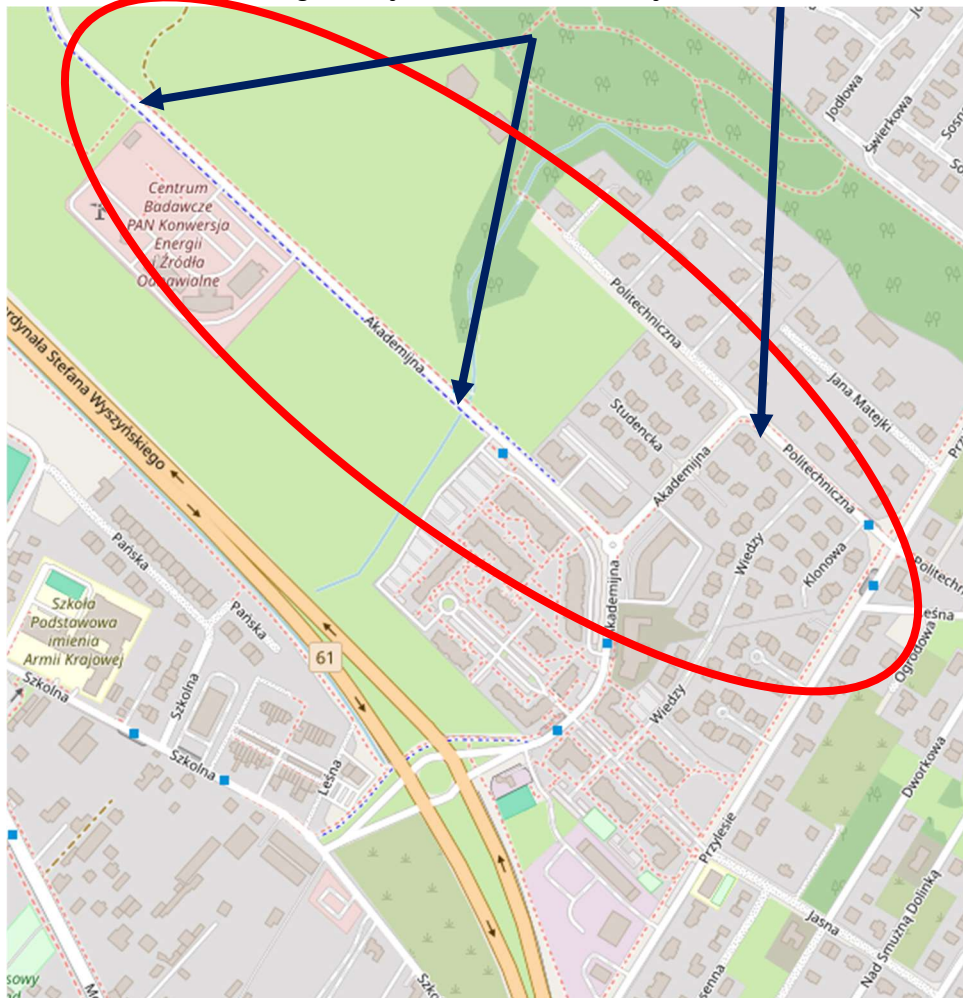
Rys. 00 - Obszar powiatu z podziałem na gminy

Woj. Mazowieckie, powiat Legionowski, miejscowość Jabłonna –

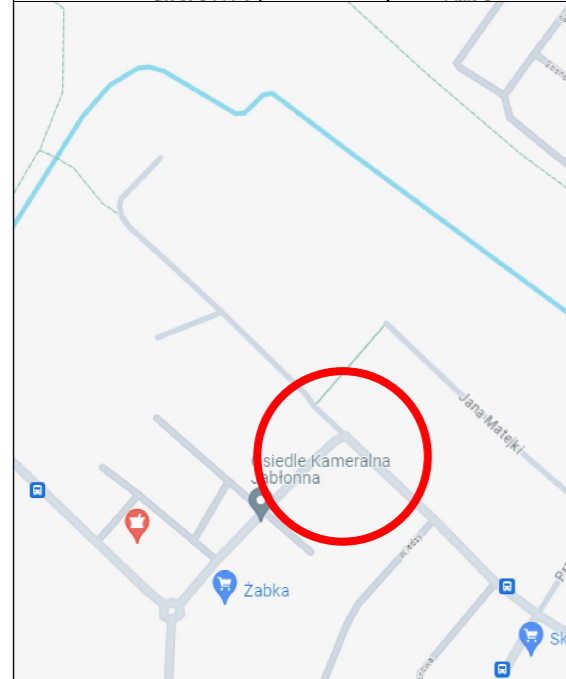
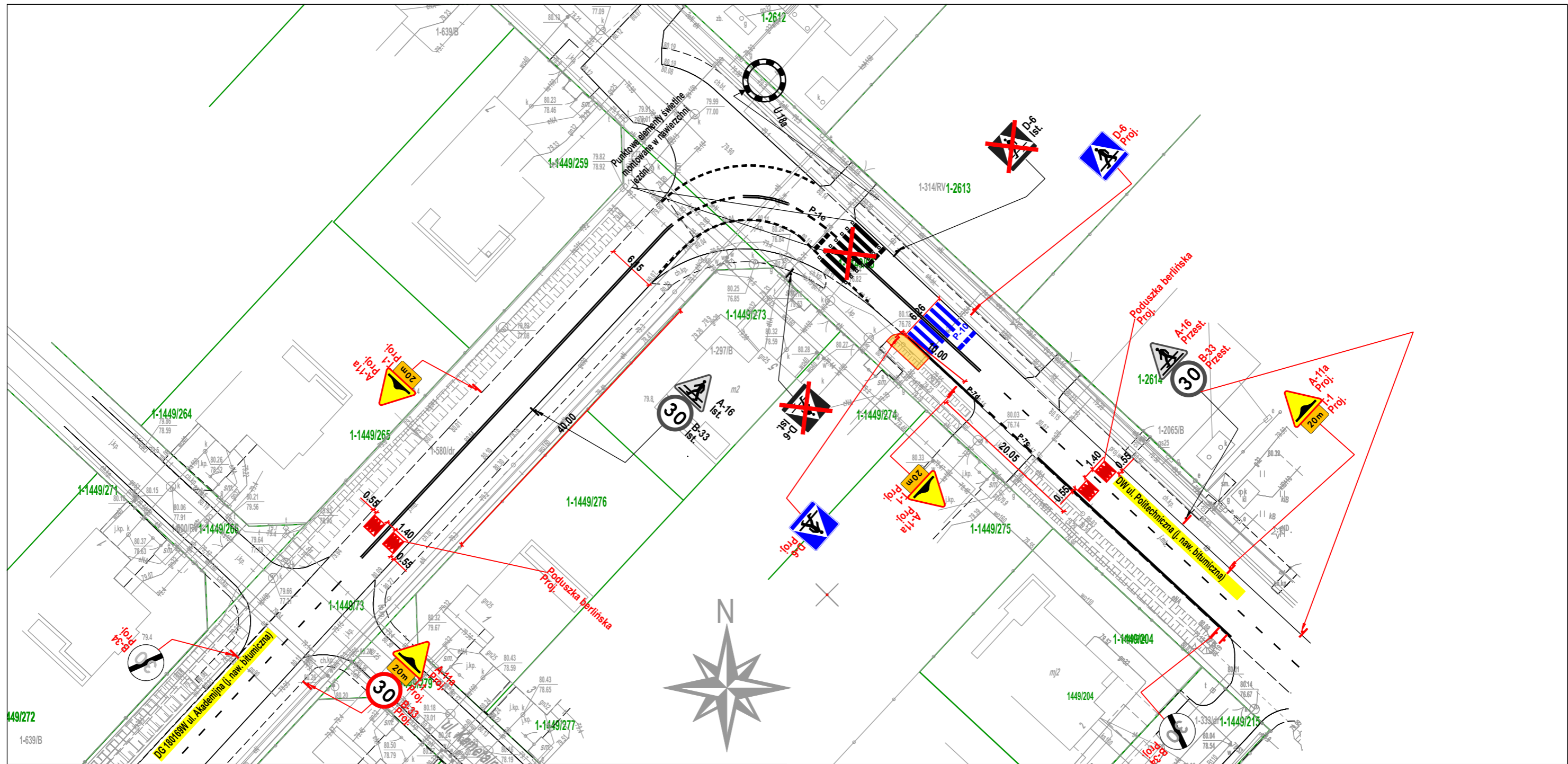


Rys. 01 - Plan orientacyjny (1:10 000)

Planowane zmiany w organizacji ruchu – ul.Akademijna i ul. Politechniczna

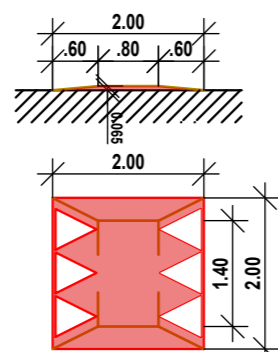




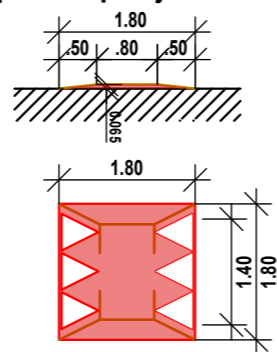


**przykład progów do zastosowania**

**SKALA 1:100**  
**U-16 typ "wyspowy" o**  
**ograniczonej prędkości przejazdu**  
**25-30 km/h**



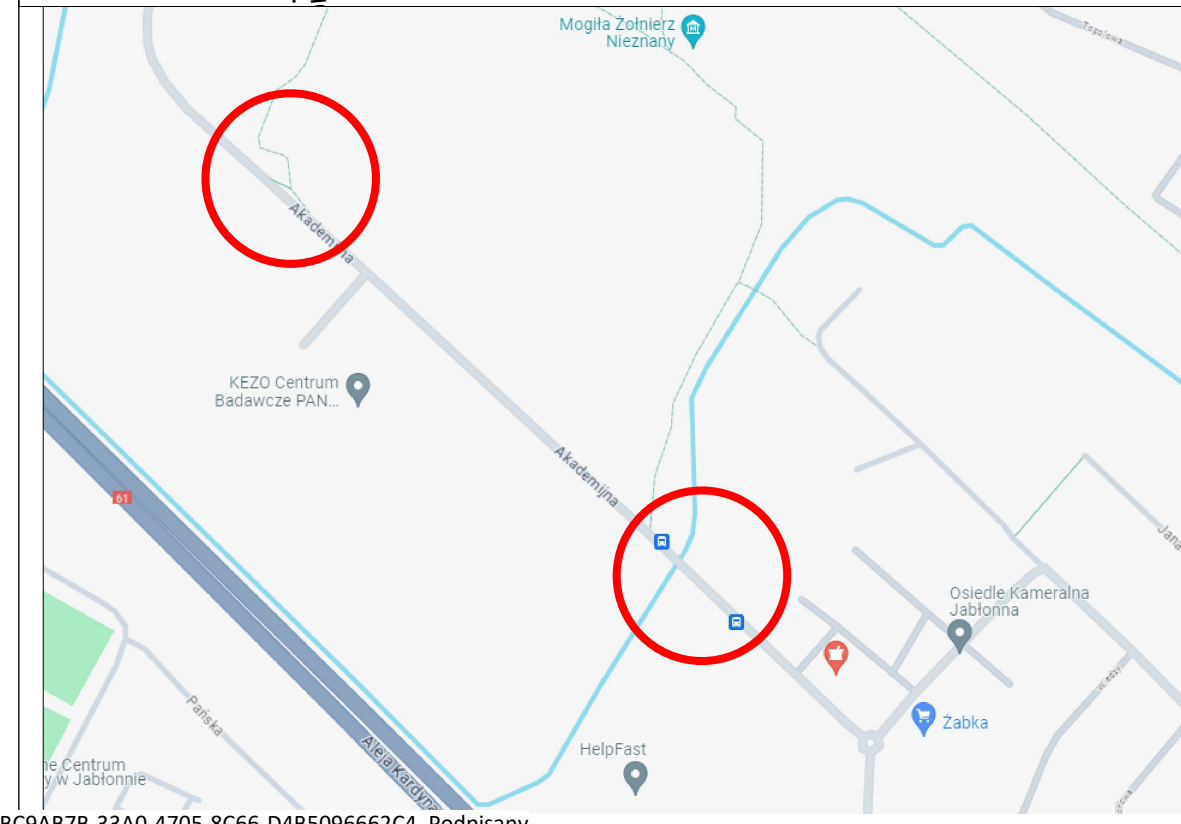
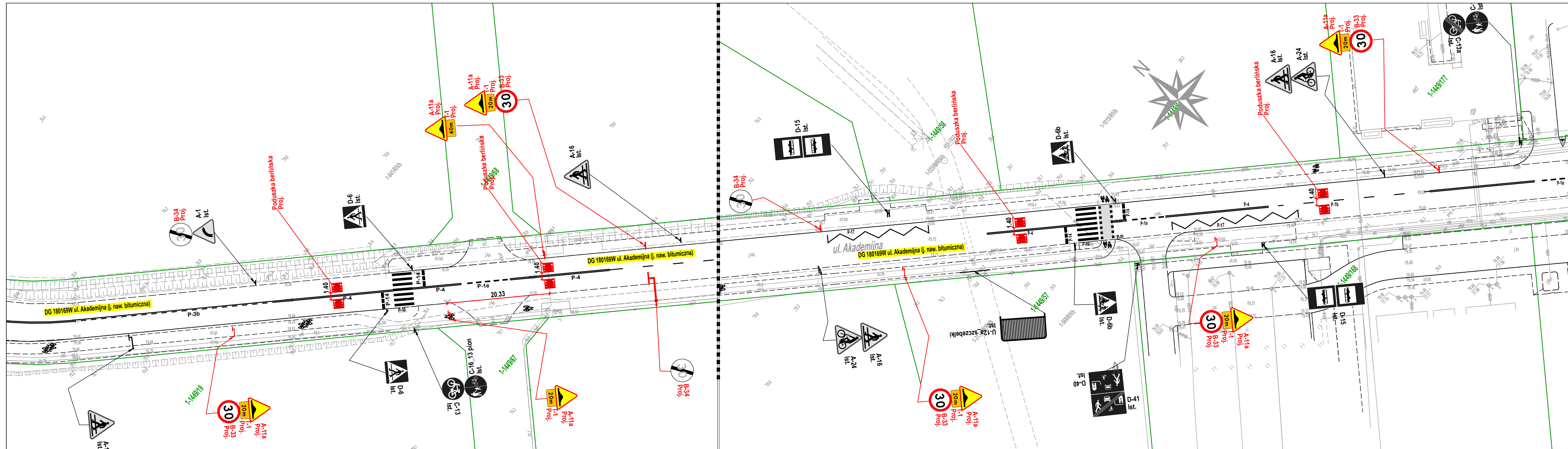
**SKALA 1:100**  
**U-16 typ "poduszka berlińska"**  
**przykręcana o ograniczonej**  
**prędkości przejazdu 25-30 km/h**



**LEGENDA:**

- NR I GRANICA DZIAŁEK EWIDENCYJNYCH
- IST. KRAWĘZNIK, OBRZEŻA, KRAWĘDZ DRÓG
- IST. POZIOME OZNAKOWANIE W POSTACI PEŁNEGO MALOWANIA W KOLORZE CZERWONYM
- GRANICA ZATWIERDZENIA
- PROJ. CHODNIK PRZED PRZEJŚCIEM DLA PIESZYCH
- ORGANIZACJA RUCHU**  
IST. OZNAKOWANIE PIONOWE
- PROJ. OZNAKOWANIE PIONOWE
- IST. OZNAKOWANIE PIONOWE DO PRZESTAWIENIA
- PROJ. OZNAKOWANIE POZIOME
- IST. OZNAKOWANIE POZIOME

Projekt chroniony prawem autorskim		Rozpatrywać łącznie z projektami branżowymi	
INWESTOR:	Urząd Gminy Jabłonna 05-110 Jabłonna, ul. Modlińska 152		
GENERALNY PROJEKTANT:	Wojt Karol Tymiński ul. Szkoła 52, 05-110 Jabłonna T: (+48) 510 712 543		
FUNKCJA:	TYTUŁ, IMIĘ, NAZWISKO:	UPRAWNIENIA:	PODPIS:
PROJEKTANT:	mgr inż. Karol Tymiński		DATA: 04.03.2024
NAZWA PROJEKTU:	STAŁA ORGANIZACJA RUCHU NA UL. AKADEMIIJNEJ W MIEJSCOWOŚCI JABŁONNA, GMINA JABŁONNA		
NAZWA RYSUNKU:	KONCEPCJA		
SKALA	NR PROJEKTU	BRANŻA	FORMAT
1:500	230510	IR	-
NAZWA RYS.	NR RYSUNKU	REWIZJA	
SOR	Strona 7	00	



LEGENDA:		ORGANIZACJA RUCHU	
	NR I GRANICA DZIAŁEK EWIDENCYJNYCH		IST. OZNAKOWANIE PIONOWE
	IST. KRAWĘŻNIK, OBRZEŻA, KRAWĘDZ DRÓG		PROJ. OZNAKOWANIE PIONOWE
	IST. POZIOME OZNAKOWANIE W POSTACI PEŁNEGO MALOWANIA W KOLORZE CZERWONYM		IST. OZNAKOWANIE PIONOWE DO PRZESTAWIENIA
	GRANICA ZATWIERDZENIA		PROJ. OZNAKOWANIE POZIOME
	PROJ. CHODNIK PRZED PRZEJŚCIEM DLA PIESZYCH		IST. OZNAKOWANIE POZIOME

Projekt chroniony prawem autorskim		Rozpatrywać łącznie z projektami branżowymi	
INWESTOR:	Urząd Gminy Jabłonna 05-110 Jabłonna, ul. Modlińska 152		
GENERALNY PROJEKTANT:	Wojt Karol Tymiański ul. Szkolna 52, 05-110 Jabłonna T: (+48) 510 712 543	Wojt Karol Tymiański	
FUNKCJA:	TYTUŁ, IMIĘ, NAZWISKO:	UPRAWNIENIA:	PODPIS:
PROJEKTANT:	mgr inż. Karol Tymiański		04.03.2024
NAZWA PROJEKTU:	STAŁA ORGANIZACJA RUCHU NA UL. AKADEMINEJ W MIEJSCOWOŚCI JABŁONNA, GMINA JABŁONNA		
NAZWA RYSUNKU:	KONCEPCJA		
SKALA:	NR PROJEKTU:	BRANŻA:	FORMAT:
1:500	230510	IR	-
			NAZWA RYS.:
			SOR
			NR RYSUNKU:
			00
			Strona 8

## FORMULARZ ZGŁASZANIA UWAG

**w zakresie zmiany organizacji ruchu na ulicy Akademijnej i Politechnicznej w miejscowości Jabłonna uwzględniającej spowolnienie ruchu poprzez:**

- 1) wykonanie urządzeń bezpieczeństwa w postaci U-16;
- 2) wykonanie nowego oznakowania pionowego i poziomego;
- 3) budowa chodnika przy przesuniętym przejściu dla pieszych.

### Uwagi i propozycje zmian:

Treść uwagi/ propozycja zmiany	Uzasadnienie



## DOKUMENT PODPISANY ELEKTRONICZNIE

### Dane podpisywanego dokumentu

Typ dokumentu	Zarządzenie
Numer dokumentu	56/2024
Data dokumentu	2024-05-14
Organ wydający	Wójt Gminy Jabłonna
Przedmiot regulacji	w sprawie przeprowadzenia konsultacji społecznych z mieszkańcami Gminy Jabłonna w zakresie zmiany organizacji ruchu na ulicy Akademijnej i Politechnicznej w miejscowości Jabłonna
Identyfikator dokumentu	EBC9AB7B-33A0-4705-8C66-D4B5096662C4

### Informacje o złożonych podpisach elektronicznych

<b>Podpis:</b>	
Sygnatura	Signature-789341713
Numer seryjny	0506AA59E5B47C97
Osoba podpisująca	Jarosław Mirosław Chodorski
Instytucja	Gmina Jabłonna
Kraj	PL
Data złożenia podpisu	14.05.2024 15:37:53
Zakres podpisu	Cały dokument
Wystawca certyfikatu	VATPL-5261029614 CenCert QTSP CA Enigma Systemy Ochrony Informacji Sp. z o.o. PL